



BAB 5

**KETENTRAMAN DAN KETERTIBAN
UMUM SERTA PERLINDUNGAN
MASYARAKAT**

*Public Order & Community
Protection*

BAB 5

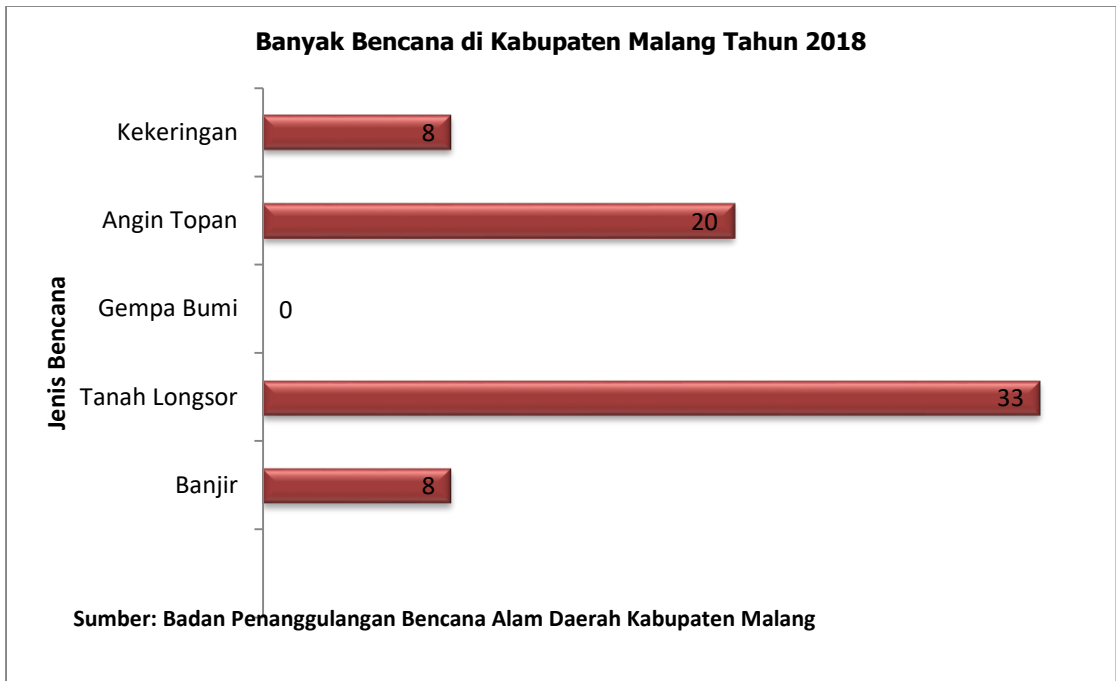
KETENTRAMAN DAN KETERTIBAN UMUM SERTA PERLINDUNGAN MASYARAKAT / *Public Order and Community Protection*

Kabupaten Malang berdasarkan data dari Satuan Polisi Pamong Praja Kabupaten Malang pada tahun 2018 memiliki sarana dan Prasarana untuk keamanan dan ketertiban umum memiliki anggota 169 orang dengan kombinasi 160 orang laki-laki dan 9 orang perempuan, jumlah ini adalah jumlah yang sama pada tahun 2017 yang terdiri dari 161 anggota laki-laki dan 8 anggota perempuan sedangkan pada tahun 2016 Satuan Polisi Pamong Praja beranggotakan 124 orang yang terdiri dari 115 anggota laki-laki dan 9 anggota perempuan.

Kabupaten Malang menurut Badan Penanggulangan bencana Alam Daerah Kabupaten Malang tahun 2018 memiliki unit mobil pemadam kebakaran sebanyak 4 unit yang terletak di dua lokasi yang berbeda yaitu di Kepanjen dan Pendopo Malang yang mana 1 unit terdapat di Kepanjen dengan kondisi layak pakai dan 3 unit terdapat di pendopo Malang dengan kondisi 2 unit layak pakai dan 1 unit tidak layak pakai.jumlah unit mobil pemadam kebakaran pada tiga tahun terakhir tidak memiliki penambahan unit mobil.

Badan Penanggulangan bencana Alam Daerah Kabupaten Malang menyatakan selama tahun 2016 telah terjadi 32 kasus kebakaran dan kasus kebakaran ini pada tahun 2017 mengalami peningkatan menjadi 33 kasus kebakaran. Kasus kebakaran selama tahun 2017 banyak terdapat di kecamatan Singosari dengan 7 kasus kebakaran, kasus kebakaran ini pada 2018 semakin meningkat tajam menjadi 85 kasus kebakaran yang mana kecamatan Lawang dan Kasembon menjadi kecamatan yang tertinggi dengan 9 kasus kebakaran.

Letak geografis Kabupaten Malang yang dikelilingi oleh gunung menyebabkan bencana alam sering terjadi, Badan Penanggulangan Bencana Alam kabupaten Malang berdasarkan data sejak tahun 2016 hingga 2018 kasus bencana alam mengalami peningkatan yang mana pada tahun 2016 terjadi 56 kasus bencana alam yang menyebabkan 2 korban jiwa mengigal dunia, di tahun 2017 kasus bencana alam meningkat menjadi 71 kasus dengan jumlah korban 1 orang meninggal dunia dan 18 mengalami luka-luka. Kasus bencana alam di tahun 2018 juga mengalami peningkatan dengan 78 kasus bencana alam dengan jumlah korban 3 orang mengalami luka-luka.

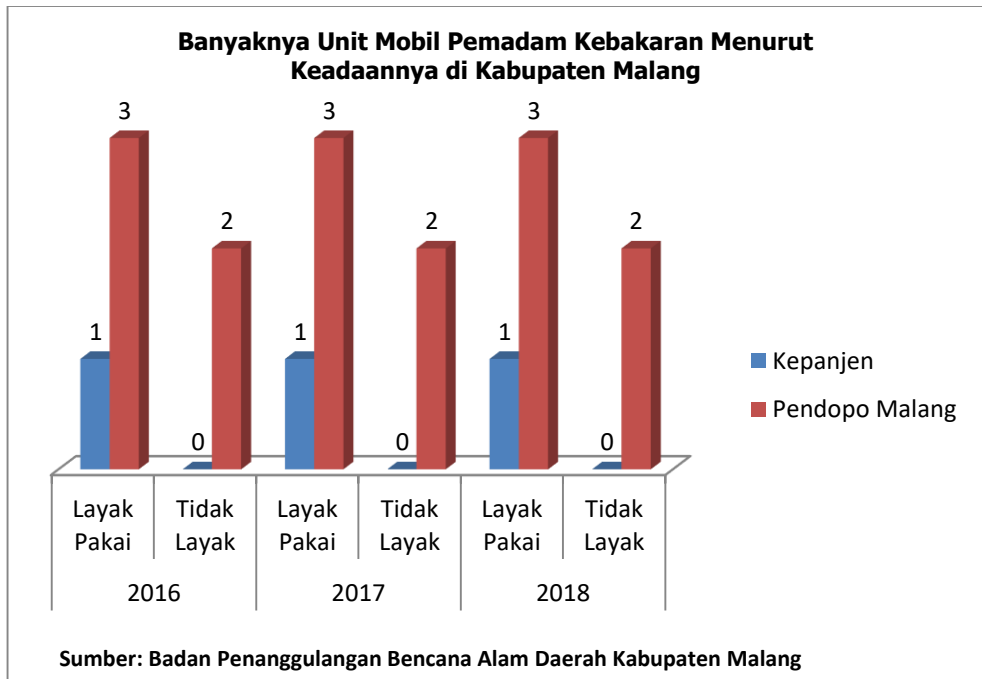


Gambar. 5.1. Banyak Bencana di Kabupaten Malang Tahun 2018
The number of Disasters in Malang Rgency, 2018

Tabel 5.1. Jumlah Korban Bencana Tahun 2018

Bencana Alam	Banyak Bencana	Jumlah Korban	
		Meninggal	Luka-luka
(1)	(2)	(3)	(4)
Banjir	8	0	0
Tanah Longsor	33	0	2
Gempa Bumi	0	0	0
Angin Topan	20	0	1
Kekeringan	8	0	0

Sumber: Badan Penanggulangan Bencana Daerah Kabupaten Malang



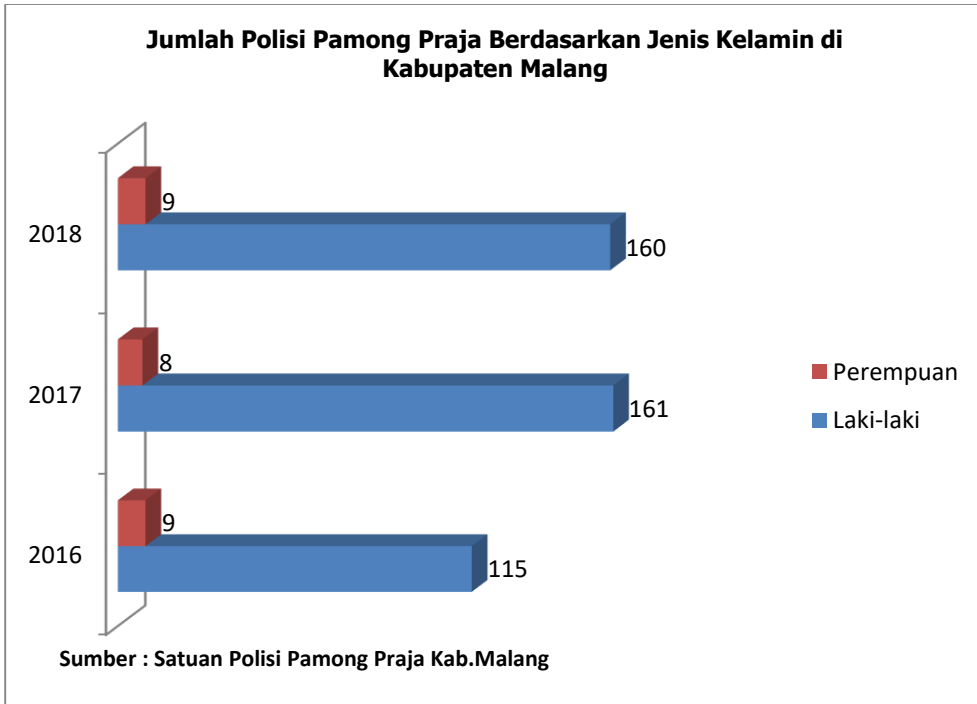
Gambar. 5.2. Banyaknya Unit Mobil Pemadam Kebakaran menurut keadaannya di Kabupaten Malang

The number of fire fighting cars according to conditions in Malang Regency

Tabel 5.2. Banyaknya Unit Mobil Pemadam Kebakaran Menurut Keadaannya di Kabupaten Malang

Lokasi/Location	2016		2017		2018	
	Layak Pakai	Tidak Layak	Layak Pakai	Tidak Layak	Layak Pakai	Tidak Layak
(1)	(2)	(3)	(4)	(5)	(6)	(7)
Kapanjen	1	0	1	0	1	0
Pendopo Malang	3	2	3	2	3	2
Jumlah/Total	4	2	4	2	4	2

Sumber: Badan Penanggulangan Bencana Daerah Kabupaten Malang

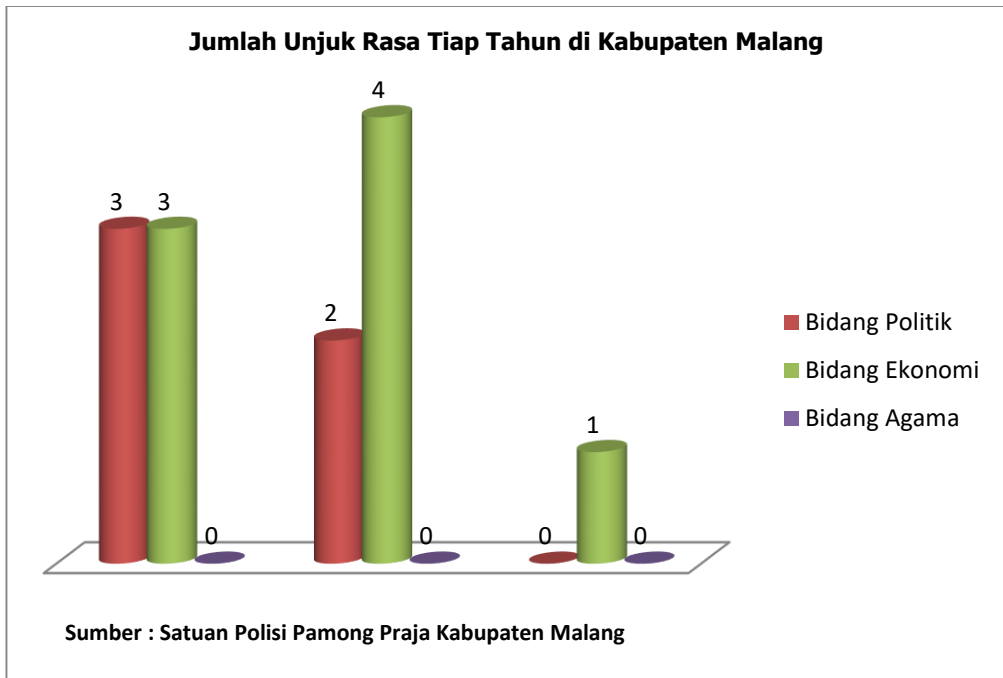


Gambar. 5.3. Jumlah Polisi Pamong Praja berdasarkan Jenis Kelamin di Kabupaten Malang
The number of Civil / Service Police according to Gender in Malang Regency

Tabel 5.3. Jumlah Polisi Pamong Praja Berdasarkan Jenis Kelamin di Kabupaten Malang

Jenis Kelamin/ <i>Gender</i>	Tahun/ <i>Year</i>		
	2016	2017	2018
(1)	(2)	(3)	(4)
Laki-laki	115	161	160
Perempuan	9	8	9
Jumlah/Total	124	169	169

Sumber : Satuan Polisi Pamong Praja Kabupaten Malang



Gambar. 5.4. Jumlah Unjuk Rasa Tiap Tahun di di Kabupaten Malang
The Number of Demonstrations Every Year in Malang Regency.

Tabel 5.4. Unjuk Rasa di Malang Tiap Tahun di Kabupaten Malang

Unjuk Rasa	Tahun/Year			Jumlah/Total
	2016	2017	2018	
(1)	(2)	(3)	(4)	(5)
Jumlah Kasus	0	0	0	0
Bidang Politik	3	2	0	5
Bidang Ekonomi	3	4	1	8
Bidang Agama	0	0	0	0
Lainnya	0	0	5	5
Korban Unjuk Rasa	0	0	0	0
Meninggal	0	0	0	0
Luka-Luka	0	0	0	0
Jumlah Pengungsi	0	0	0	0
Kerugian Material	0	0	0	0

Sumber : Satuan Polisi Pamong Praja Kabupaten Malang

Tabel 5.5. Sarana dan Prasarana Keamanan dan Ketertiban Umum Tahun 2018

Fasilitas/Facility	Jenis Fasilitas/ Type of Facility	Jumlah/ Total
(1)	(2)	(3)
Aparat Keamanan dan Ketertiban Umum	Aparat Pamong Praja	169
	Aparat Linmas	0
	Petugas Patroli Satpol PP	0
Sarana Keamanan dan Ketertiban Umum	Petugas Perlindungan Masyarakat	0
	Pos Keamanan	0
	Pos Kamling	0
Kendaraan Operasional	Kendaraan Operasional Roda 2	0
	Kendaraan Operasional Roda 4	0

Sumber : Satuan Polisi Pamong Praja Kabupaten Malang

Tabel 5.6. Banyaknya Kebakaran, Korban Manusia dan Kerugian Berdasarkan Kecamatan/Sub District di Kabupaten Malang Tahun 2016-2018

Kecamatan/Sub District	2016		2017		2018	
	Kebakaran	Korban Manusia	Kebakaran	Korban Manusia	Kebakaran	Korban Manusia
(1)	(2)	(3)	(4)	(5)	(6)	(7)
Ampelgading	0	0	0	0	0	0
Bantur	3	2	0	0	1	0
Bululawang	2	0	0	0	0	0
Dampit	0	0	0	0	0	0
Dau	3	2	1	0	1	0
Donomulyo	0	0	0	0	1	0
Gedangan	0	0	0	0	2	0
Gondanglegi	1	0	3	0	0	0
Jabung	1	0	0	0	1	0
Kalipare	1	0	0	0	0	0
Karangploso	1	0	1	0	3	0
Kasembon	0	0	0	0	9	0
Kepanjen	2	0	6	0	2	0
Kromengan	0	0	0	0	0	0
Lawang	3	0	3	0	9	0
Ngajum	0	0	0	0	0	0
Ngantang	0	0	1	0	4	0
Pagak	1	0	0	0	2	0
Pagelaran	0	0	1	0	0	0
Pakis	2	0	2	0	4	0
Pasiaji	3	0	3	0	3	0
Poncokusumo	0	0	1	0	2	0
Pujon	1	0	0	0	1	0
Singosari	2	0	7	0	5	0
Sumbermanjing	0	0	0	0	0	0
Sumberpucung	0	0	0	0	7	0
Tajinan	0	0	0	0	8	0
Tirtoyudo	0	0	0	0	6	0
Tumpang	1	0	1	0	5	0
Turen	1	0	0	0	1	0
Wagir	2	1	2	0	1	0
Wajak	1	0	1	0	1	0
Wonosari	1	0	0	0	6	0
Jumlah/Total	32	5	33	0	85	0

Sumber: Badan Penanggulangan Bencana Daerah Kabupaten Malang

Tabel 5.7. Banyaknya Bencana Alam Menurut Jumlah Korban, Kerugian, dan Kecamatan/Sub District di Kabupaten Malang Tahun 2018

Kecamatan/ Sub District	Jumlah Bencana Alam	Banyak Korban			Hancur	Rusak	Kerugian (Juta Rp)
		Mati	Luka-Luka				
(1)	(2)	(3)	(4)	(5)	(6)	(7)	
Donomulyo	2	0	0	0	0	2,000,000.00	
Kalipare	3	0	0	0	10	20,000,000.00	
Pagak	0	0	0	0	0	0	
Bantur	0	0	0	0	0	0	
Gedangan	0	0	0	0	0	0	
Sumbermanjing	0	0	0	0	0	100,000,000.00	
Dampit	0	0	0	0	0	0	
Tirtoyudo	0	0	0	0	8	0	
Ampelgading	0	0	0	0	10	5,700,000.00	
Poncokusumo	0	0	0	0	7	5,000,000.00	
Wajak	1	0	0	0	0	0	
Turen	1	0	0	0	0	0	
Bululawang	2	0	0	0	11	0	
Gondanglegi	3	0	0	0	5	0	
Pagelaran	0	0	0	0	0	0	
Kepanjen	0	0	0	0	0	0	
Sumberpucung	0	0	0	0	0	0	
Kromengan	0	0	0	0	0	0	
Ngajum	-	0	0	0	0	0	
Wonosari	2	0	0	0	8	61,700,000.00	
Wagir	2	0	2	0	0	0	
Pakisaji	0	0	0	0	0	0	
Tajinan	1	0	0	0	12	0	
Tumpang	2	0	0	0	23	0	
Pakis	4	0	1	0	112	0	
Jabung	5	0	0	0	4	0	
Lawang	1	0	0	0	0	0	
Singosari	4	0	0	0	0	5,000,000.00	
Karangploso	1	0	0	0	0	0	
Dau	0	0	0	0	0	0	
Pujon	4	0	0	0	5	0	
Ngantang	5	0	0	0	0	0	
Kasembon	4	0	0	0	1	0	
Jumlah/Total	78	0	3	0	217	199,400,000.00	

Sumber: Badan Penanggulangan Bencana Daerah Kabupaten Malang

Tabel 5.8. Banyaknya Bencana Alam Menurut Jumlah/Total Korban dan Kerugian

Tahun / Year	Banyaknya Bencana Alam	Jumlah Korban			Hancur	Rusak	Kerugian (Juta Rp.)
		Mati	Luka - Luka	Menderita			
(1)	(2)	(3)	(4)	(5)	(6)	(7)	(8)
2016	56	2	0	0	53	451	10,090,350,000.00
2017	71	1	18	0	8	236	171,250,000.00
2018	78	0	3	0	10	207	199,400,000.00
Jumlah /Total	205	3	21	0	71	894	10,461,000,000.00

Sumber: Badan Penanggulangan Bencana Daerah Kabupaten Malang

Tabel 5.9. Banyaknya Korban Bencana Alam Menurut Jenis Korban dan Usia di Kabupaten Malang Tahun 2018

No	Jenis Korban	Usia (Tahun)				Jumlah
		0-10	10- 20	20-35	>= 35	
(1)	(2)	(3)	(4)	(5)	(6)	(7)
1	Mati	0	0	0	0	0
2	Luka	0	0	0	3	3
3	Menderita	0	0	0	0	0
Jumlah/Total						3

Sumber: Badan Penanggulangan Bencana Daerah Kabupaten Malang